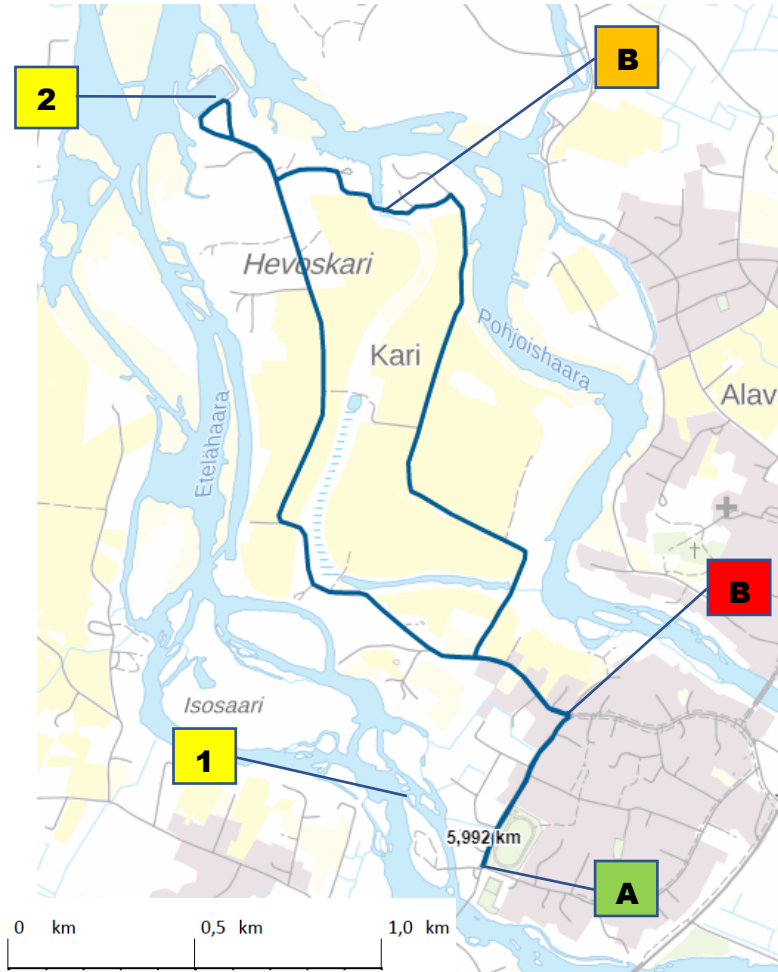




PYHÄJOEN REITIT



Tervon reitti

- Pituus 6,0 km, reitin värimerkintä keltainen
- Lähtö ja paluu Kielosaaresta **A**
- Vaativuustaso: helppo, keväisin ja tulva-aikoina Tunkemaojan ylitys **B** haasteellinen
- Nähtävää: Kielosaaren luontopolku **1** ja Tervon satama-alue **2**
- Varoen: Vanhatien ylitys **A**



Euroopan maaseudun
kehittämisen maatalousrahasto:
Eurooppa investoi maaseutualueisiin



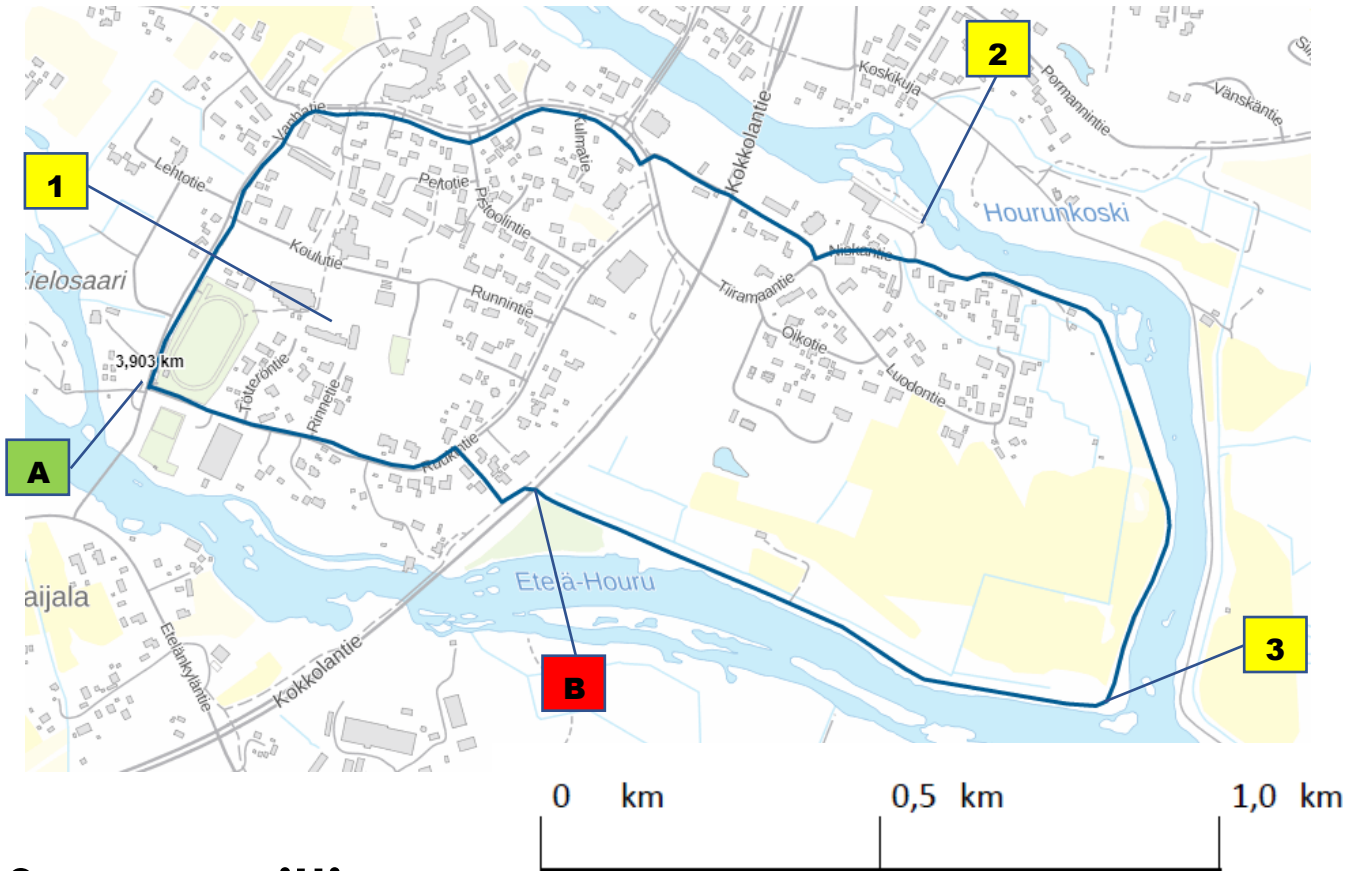
Ihmisten kokoisille ideoille!



MAASEUTU 2020



PYHÄJOEN REITIT



Saaren reitti

- Pituus 3,9 km, reitin värimerkintä valkea
- Lenkin lähtö ja paluu Kielosaari **A**
- Vaativuustaso: helppo, kulku kevyen liikenteen väylillä ja tieurilla, tämä reitti on esteetön
- Nähtävää: Saaren koulu **1** Hourunkoski **2**
Saaren nokka **3**
- Kulje varoen: Kokkolantien (vt8) ylitys **B**



Euroopan maaseudun
kehittämisen maatalousrahasto:
Eurooppa investoi maaseutualueisiin

LEADER

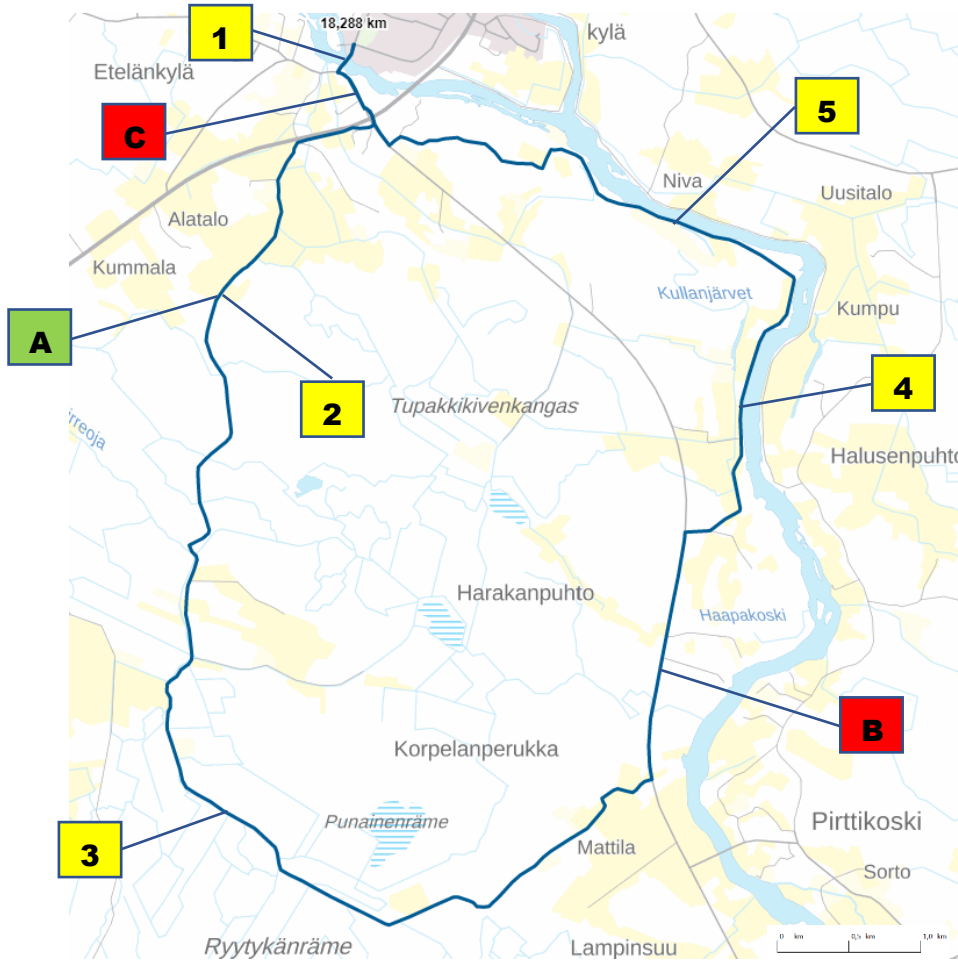
Ihmisten kokoisille ideoille!



MAASEUTU 2020



PYHÄJOEN REITIT



Rautiperän reitti

- Pituus 18,3 km, reitin värimerkintä punainen
- Lenkin lähtö ja paluu Rautiperän hiihtomaja **A**
- Vaativuustaso: helppo, tiepohjia ja polkuja
- Nähtävää: Pyhäjoen Isosilta v. 1837 **1**, Rautiperän hiihtomajan alue **2**, Puskakorven tuulivoimalat **3**, Pyhäjoen tulvapenkka **4** **5**
- Varoen: Oulaistentie (nro 787) **B** ja Etelänkyläntie **C**



Euroopan maaseudun
kehittämisen maatalousrahasto:
Eurooppa investoi maaseutualueisiin

LEADER

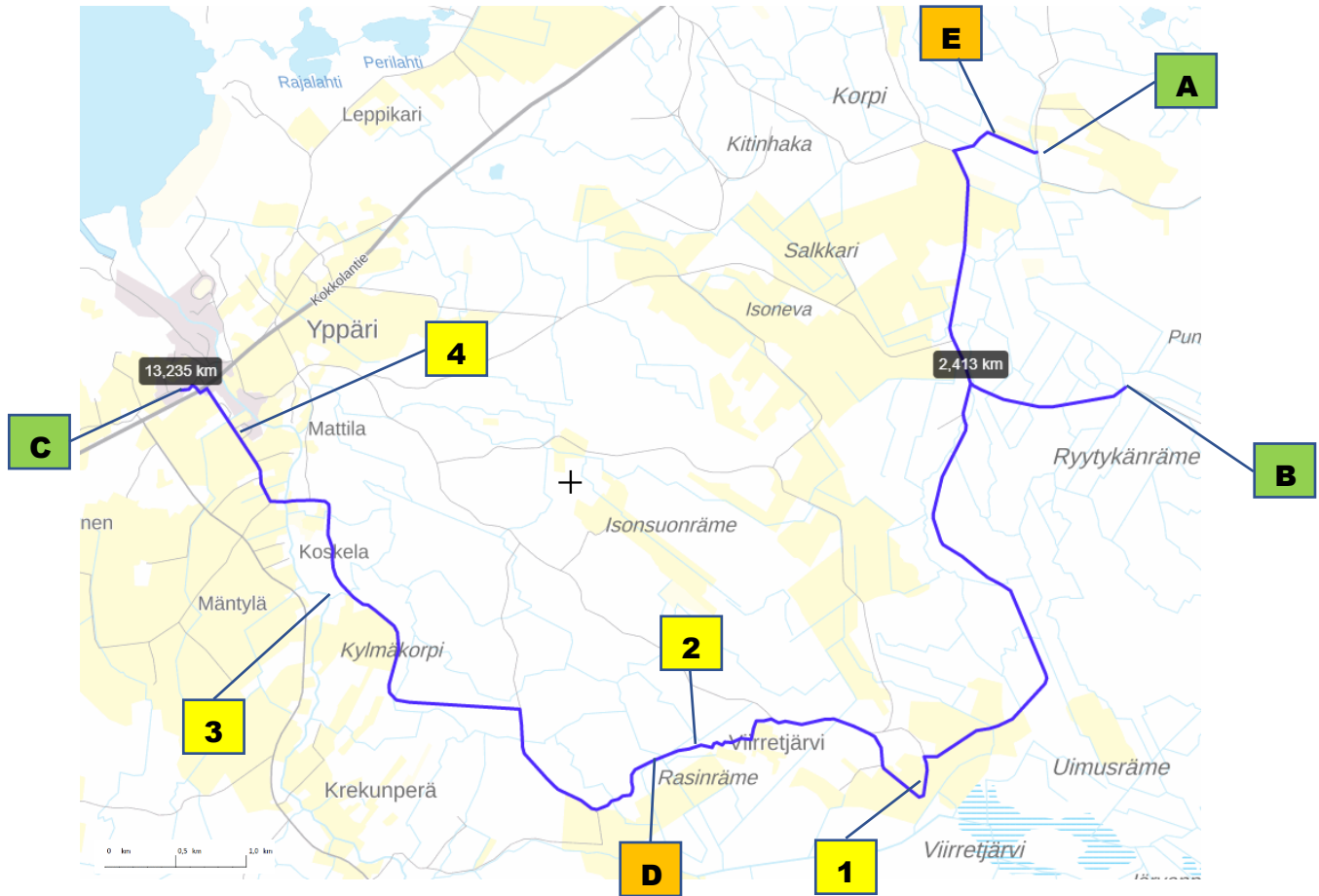
Ihmisten kokoisille ideoille!



MAASEUTU 2020



PYHÄJOEN REITIT



Viirretjärven reitti

- Pituus 14,5 km, reitin värimerkintä vihreä
- Päätepisteet Rautiperän reitin risteys Viirreojalla **A** , Puskakorven tie **B** ja Yppäriin koulu **C**
- Vaativuustaso: pääosin helppo, Viirretjärven koulupolku **D** ja peltotie **E** ajoittain haasteellisia
- Nähtävää: Viirretjärven kylä **1** , Viirretjärven koulupolku **2** , Tekevän mylly **3** , Yppäriin kylä **4**



Euroopan maaseudun
kehittämisen maatalousrahasto:
Eurooppa investoi maaseutualueisiin

LEADER

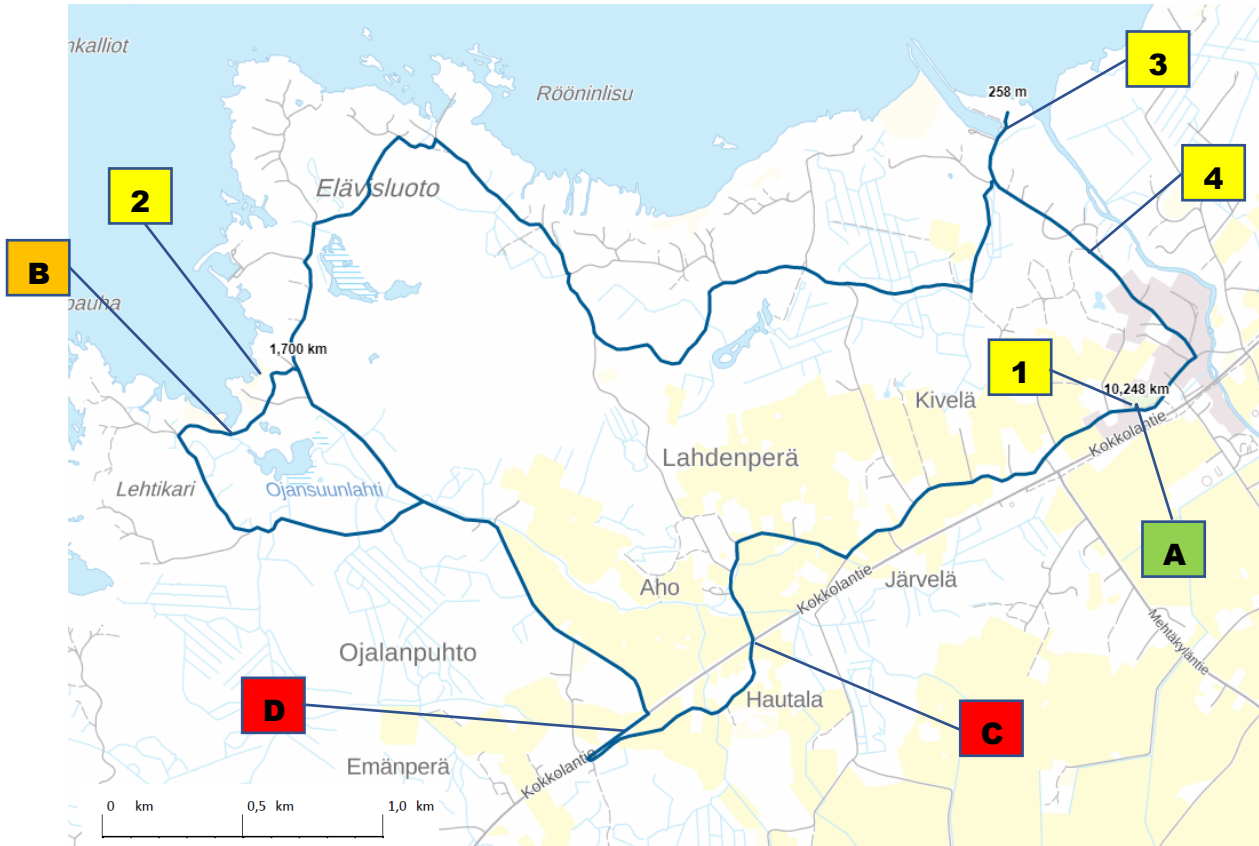
Ihmisten kokoisille ideoille!



MAASEUTU 2020



PYHÄJOEN REITIT



Elävisluodon reitti

- Pituus 10,3 km, lisäksi Ojansuunlahden kierto 1,7 km reitin värimerkintä oranssi
- Lenkin lähtö ja paluu Yppärin koulu **A**
- Vaativuustaso: pääosin helppo, Ojansuun kierto on merkityllä alueella märkä ja haasteellinen **B**
- Nähtävää: Yppärin koulu **1**, Pylhyn ranta **2**, Pörkän hamina **3**, Yppärin kylätalo **4**
- Varoen: Kokkolantien ylitys **C** ja Kokkolantien liikenne **D**

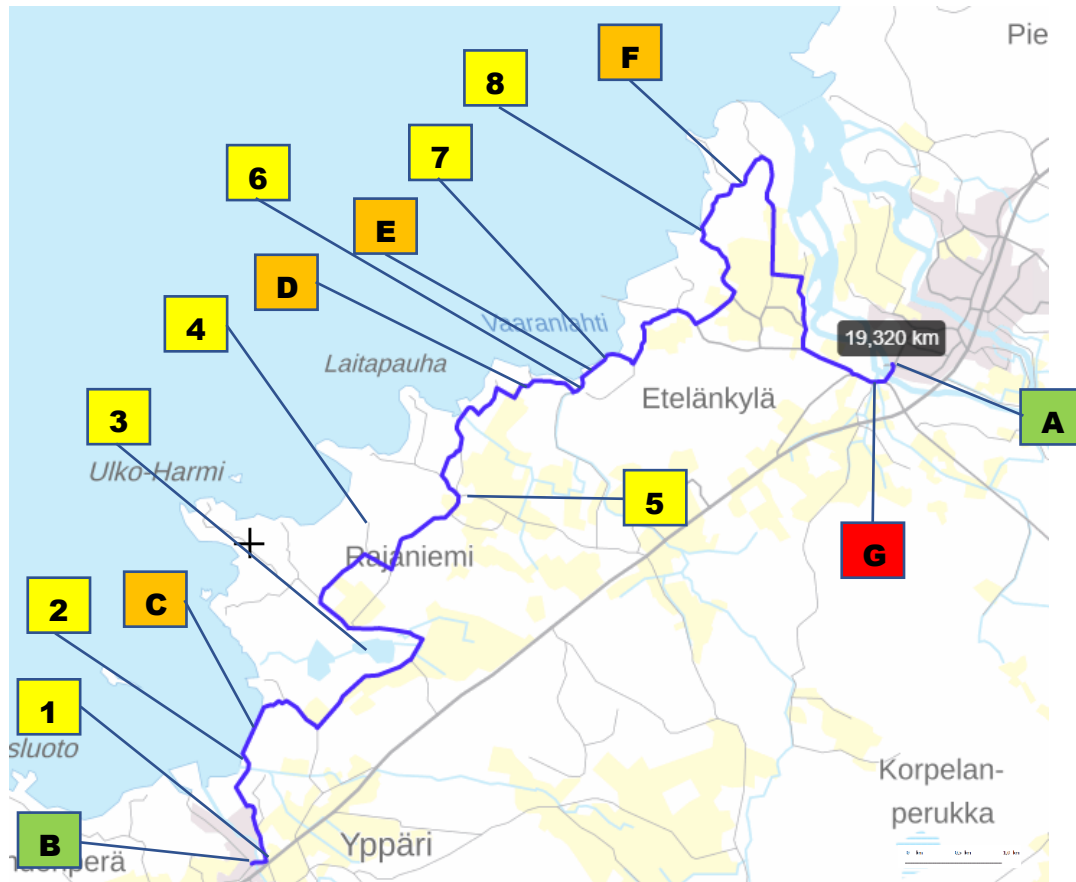


Euroopan maaseudun
kehittämisen maatalousrahasto:
Eurooppa investoi maaseutualueisiin





PYHÄJOEN REITIT



Rajaniemen reitti

- Pituus 19,9 km, reitin värimerkintä sininen
- Päätepisteet Kielosaari **A** ja Yppäriin koulu **B**
- Vaativuustaso: helppo, paljon tieosuuksia, haasteellisia paikkoja: Merimajan rantahiekka **C**, Lohikarin **D**, Vaaranlanranta **E**, Hyytämän kalliot **F**
- Nähtävää: Isovihan muistomerkki **1**, Merimajan **1** ranta **2**, Perilahti **3**, Veteraanimaja **4**, Rajaniemi **5**, Ruonan silta **6**, Vaaranlahti **7**, Pyhäluodonranta **8**
- Varoen: Etelänkyläntien liikenne **G**



Euroopan maaseudun
kehittämisen maatalousrahasto:
Eurooppa investoi maaseutualueisiin



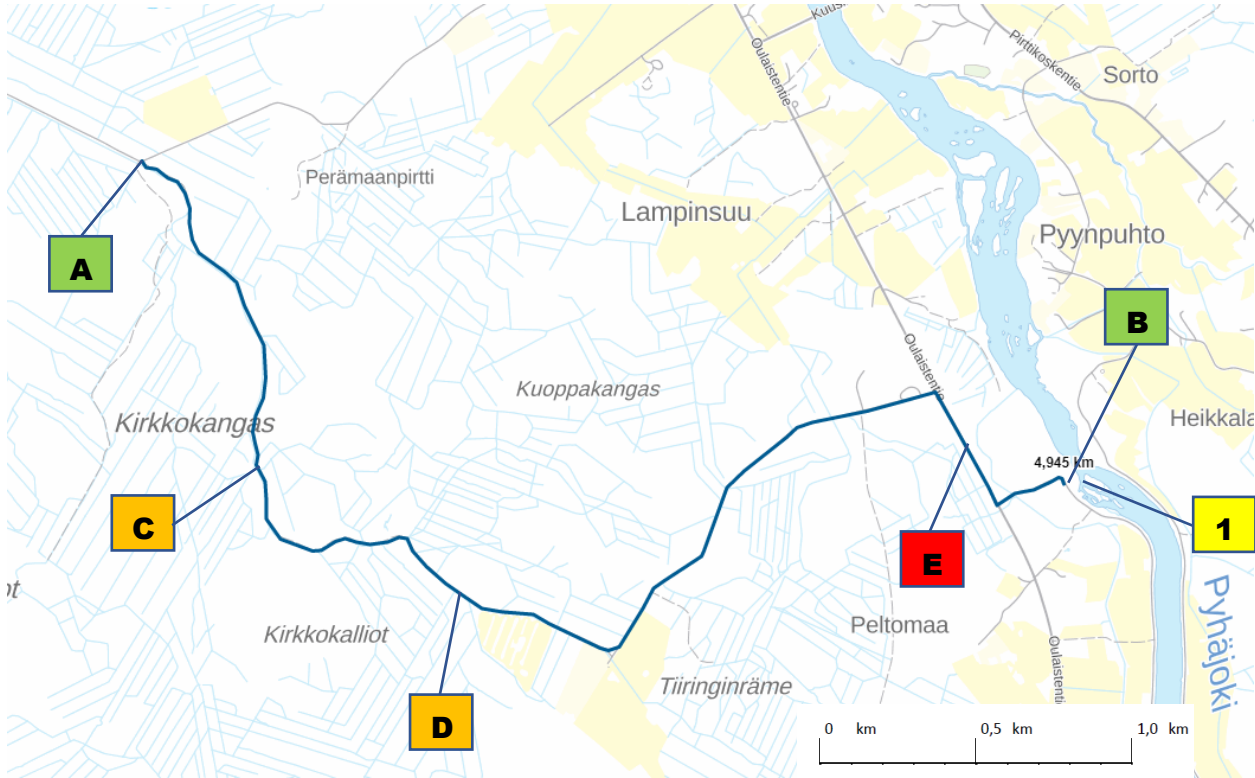
Ihmisten kokoisille ideoille!



MAASEUTU 2020



PYHÄJOEN REITIT



Kupuliskosken reitti

- Pituus 5,0 km, reitin värimerkintä oranssi
- Lähtö Rautiperän lenkiltä **A**, päätepiste Kupuliskoski Eteläranta **B**
- Vaativuustaso: helppo, märkinä aikoina paikoin Pitkännevanojan **C** ja Kalliokoskenojan varsi **D** melko haasteellisia
- Nähtävää: Pyhäjoen Kupuliskoski E **1**
- Varoen: Oulaistentien (kt 787) liikenne **E**



Euroopan maaseudun
kehittämisen maatalousrahasto:
Eurooppa investoi maaseutualueisiin



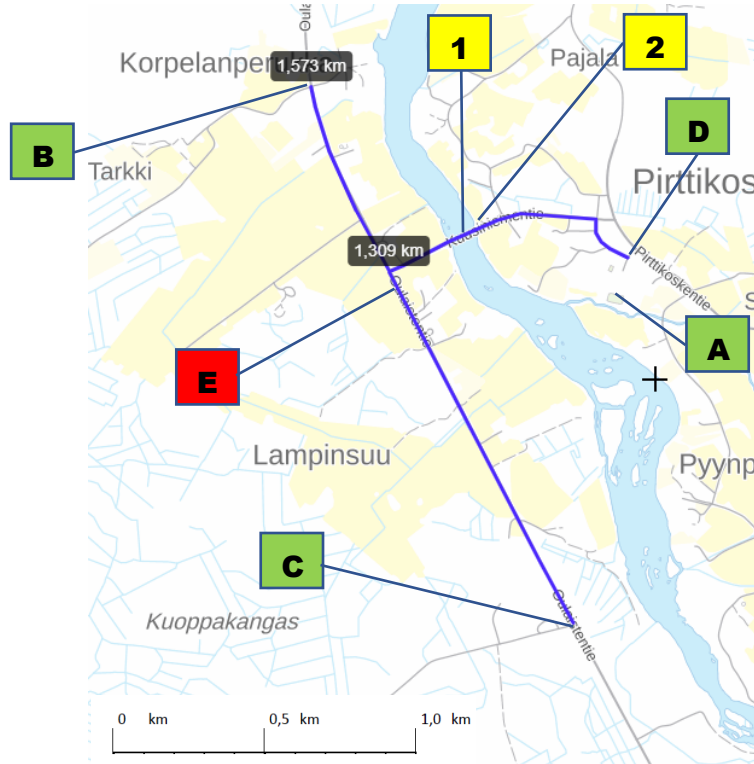
Ihmisten kokoisille ideoille!



MAASEUTU 2020



PYHÄJOEN REITIT



Siirtymät Pyhäjoen reiteille Pirttikoskella

Siirtymät tapahtuvat yleisiä teitä pitkin

- Pirttikosken kylätalo **A**
- Yhteys Rautiperän reitille **B**
- Yhteys Kupuliskosken ja Ristivuoren reiteille **C**
- Yhteys Oravisjärven, Halusen, Nasin ja Helaakosken reiteille **D**

Nähtävää: Kuusiniemen silta **1**, Sillankorvan uimapaikka **2**

Varoen: Oulaistentien (kt 787) liikenne **E**



Euroopan maaseudun
kehittämisen maatalousrahasto:
Eurooppa investoi maaseutualueisiin



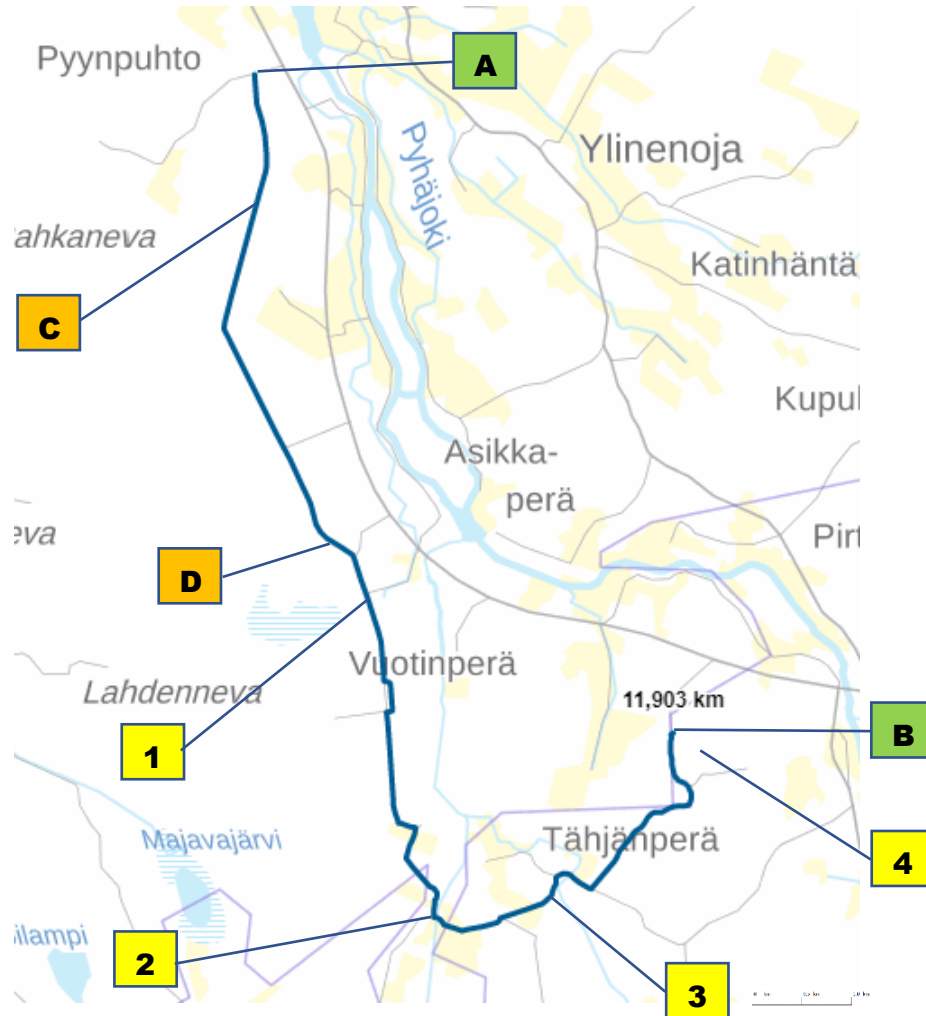
Ihmisten kokoisille ideoille!



MAASEUTU 2020



PYHÄJOEN REITIT



Ristivuoren reitti

- Pituus 11,9 km, reitin värimerkintä valkea
- Lähtö Kupuliskosken reitiltä **A**, päätepisteenä on Ristivuoren hiihtomaja **B**
- Vaativuustaso: helppo, märkinä aikoina "vanha Oulaistentie" on paikoin melko haasteellinen **C** **D**
- Nähtävää: Uimusharju **1**, Merijärven Talusperä **2** ja Tähjän kylätalo **3**, Ristivuori **4**

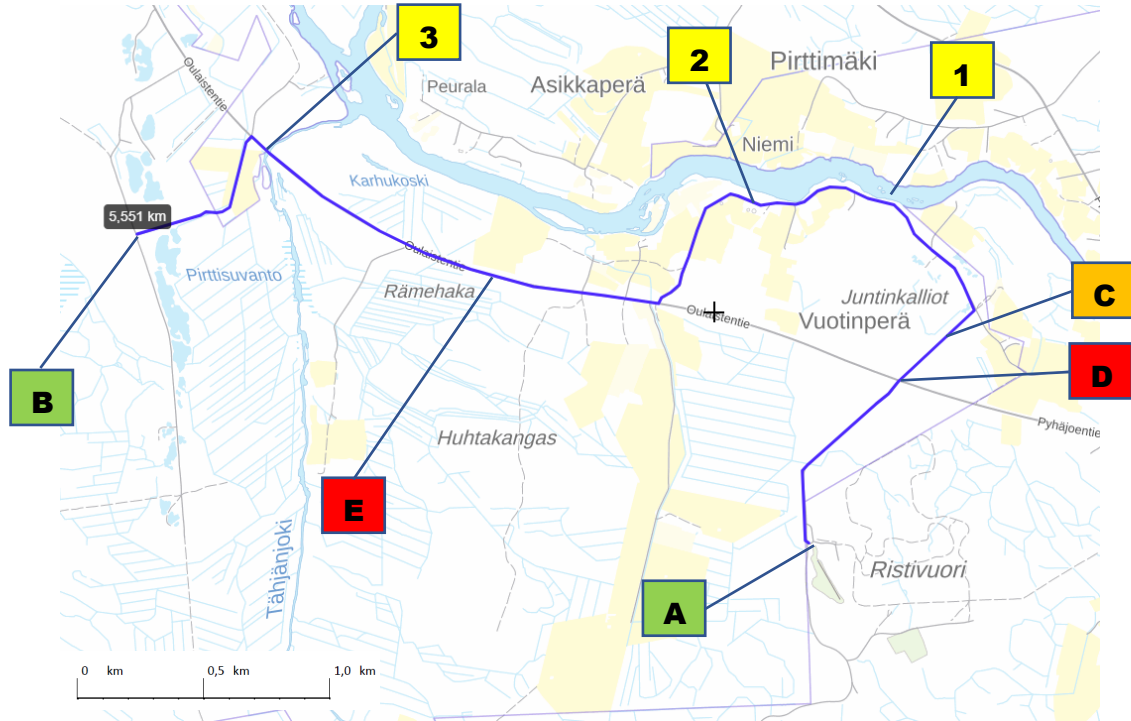


Euroopan maaseudun
kehittämisen maatalousrahasto:
Eurooppa investoi maaseutualueisiin





PYHÄJOEN REITIT



Vuotinkylän reitti

- Pituus 6,0 km, reitin värimerkintä punainen
- Päätepisteet Ristivuori **A** ja yhtyy Ristivuoren reittiin Uimusharjulla **B**
- Vaativuustaso: helppo, ison voimalinjan alusta **C** melko haasteellinen, kivinen ja kostea
- Nähtävää: Pyhäjoen Tolpankoski **1**, Vuotin kylä **2** ja Tähtjänjoen suu **3**
- Varoen: Oulaistentien ylitys **D** ja Oulaistentien liikenne **E**



Euroopan maaseudun
kehittämisen maatalousrahasto:
Eurooppa investoi maaseutualueisiin



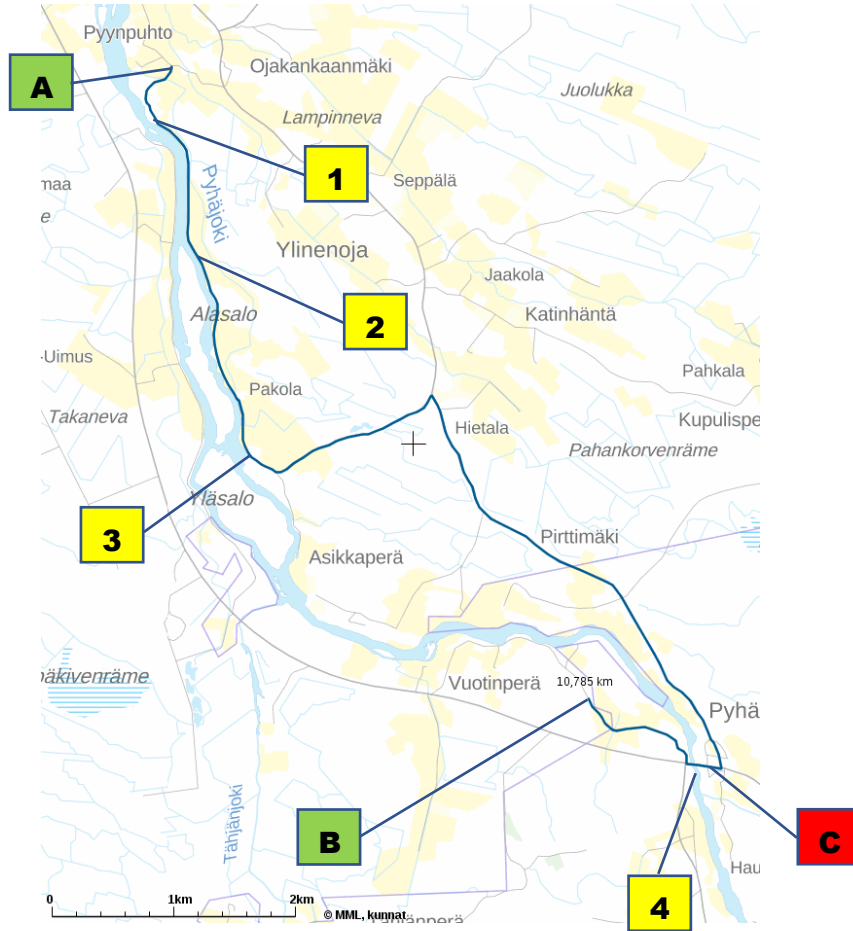
Ihmisten kokoisille ideoille!



MAASEUTU 2020



PYHÄJOEN REITIT



Helaakosken reitti

- Pituus 13,5 km, reitin värimerkintä vihreä
- Päätepisteet Oravisjärven reitti Pyyntiellä **A** ja yhtyy Vuotinkylän reittiin **B**
- Vaativuustaso: helppo, kulkee tiestöllä
- Nähtävää: Kupuliskosken pohjoisranta **1**, Helaakosken tulvapenkka **2**, Helaakoski **3**, Pyhäkoski **4**
- Varoen: Oulaistentien (kt 787) liikenne **C**



Euroopan maaseudun
kehittämisen maatalousrahasto:
Eurooppa investoi maaseutualueisiin

LEADER

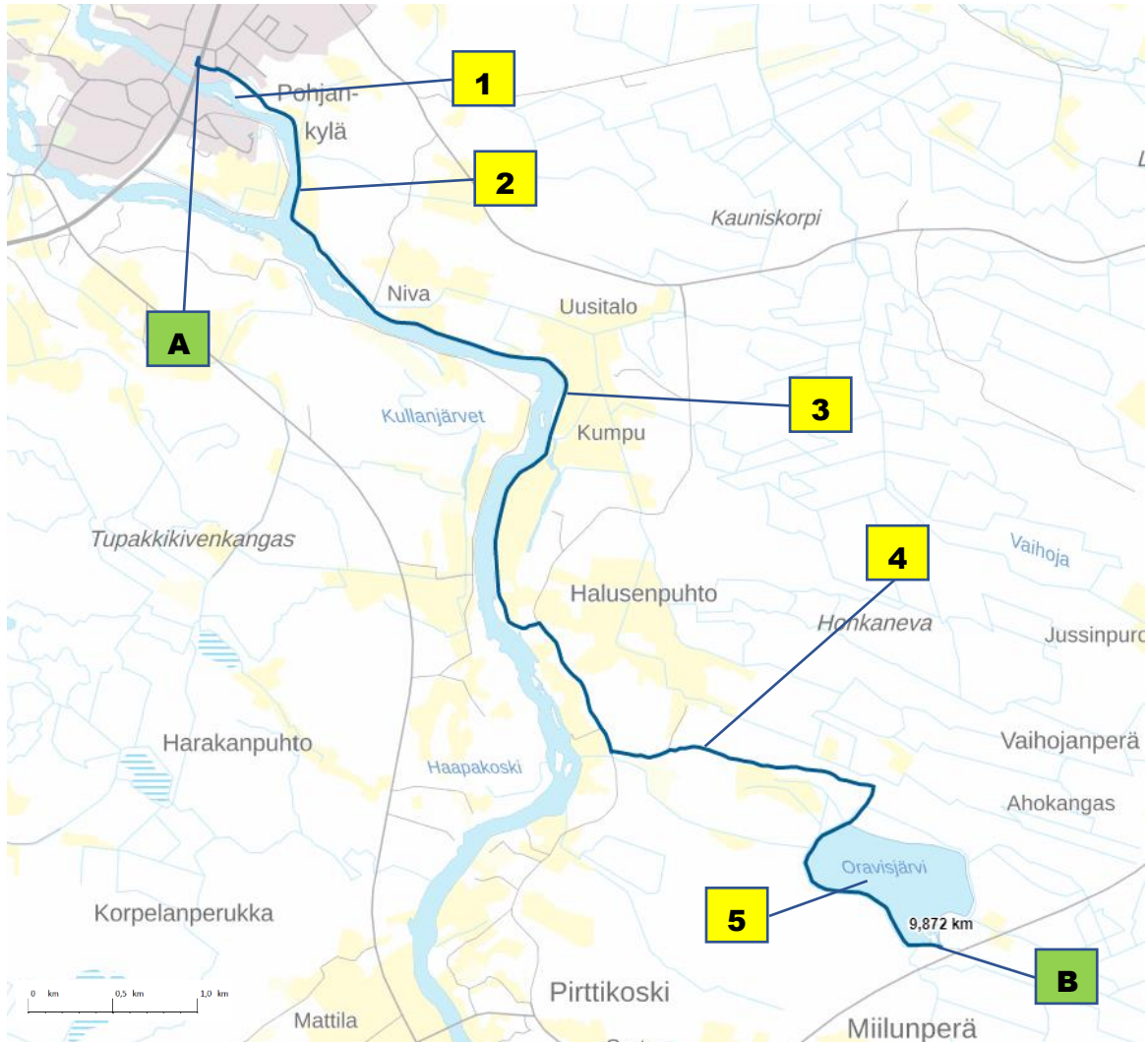
Ihmisten kokoisille ideoille!



MAASEUTU 2020



PYHÄJOEN REITIT



Halusen reitti

- Pituus 9,9 km, reitin värimerkintä keltainen
- Päätepisteet Pyhäjoen keskus **A** ja Oravisjärvi **B**
- Vaativuustaso: helppo, pääosin tiestöllä
- Nähtävää: Hourunkoski **1**, Siikanivan penkkatie **2**
Rookin mutka **3**, Kötintie **4** ja Oravisjärvi **5**



Euroopan maaseudun
kehittämisen maatalousrahasto:
Eurooppa investoi maaseutualueisiin





PYHÄJOEN REITIT



Oravisjärven reitti

- Pituus 4,7 km, reitin värimerkintä oranssi
- Pirttikosken kylätalolta on ohjaus Kuusiniemen sillan kautta myös Rautiperän lenkille sekä Kupuliskosken ja Ristivuoren reiteille, yhteys Helaakosken reitille **C**
- Päätepisteet Pirttikosken kylätalo **A** ja Oravisjärvi **B**
- Vaativuustaso: helppo, kulkee tiestöllä
- Nähtävää: Pirttikosken kylätalo **1**, Pyynpuhto **2**
Oravisjärvi **3**
- Varoen: Vaihojantie **D**

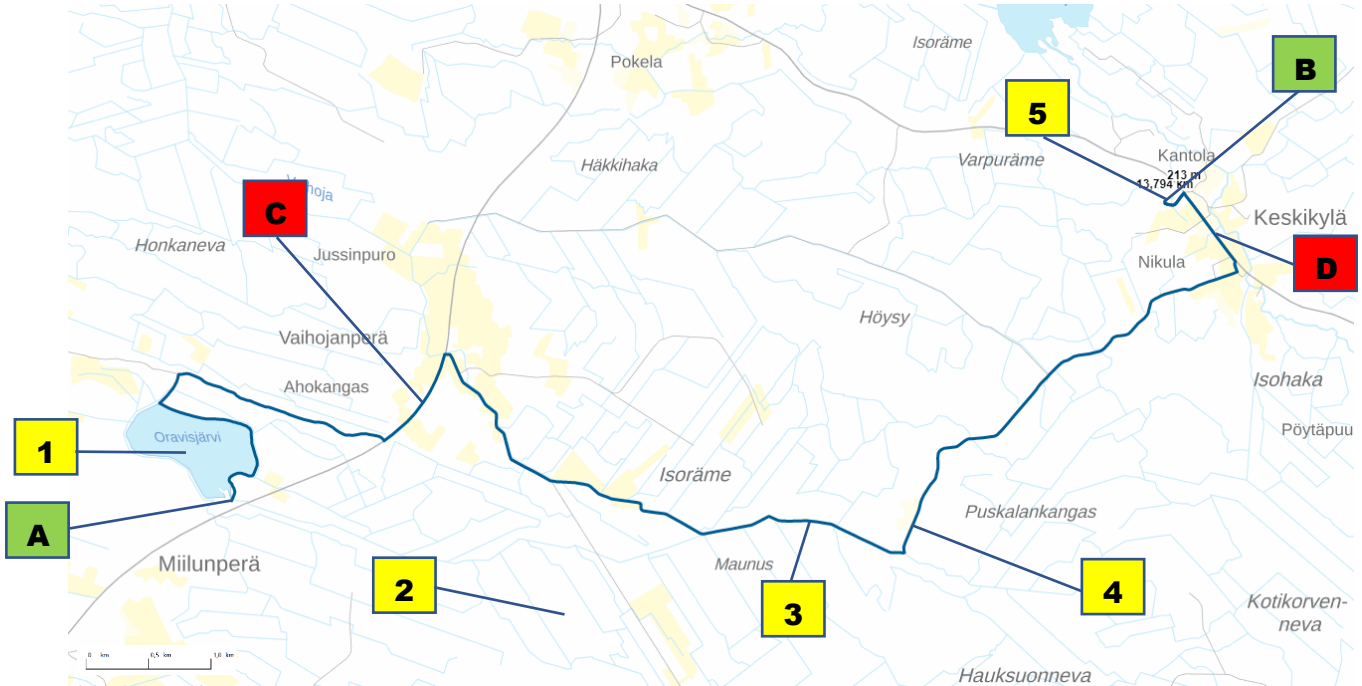


Euroopan maaseudun
kehittämisen maatalousrahasto:
Eurooppa investoi maaseutualueisiin





PYHÄJOEN REITIT



Nasin reitti

- Pituus 14,0 km, reitin värimerkintä oranssi
- Päätepisteet Oravisjärvi **A** ja Keskikylän kylätalo **B**
- Vaativuustaso: helppo, kulkee pääosin tiestöllä
- Nähtävää: Oravisjärvi **1**, Ruumiinristinkangas **2**, Nasinoja **3**, Nasi **4**, Keskikylän kylätalo **5**
- Varoen: Vaihojantie **C** ja Vihannintie **D**



Euroopan maaseudun
kehittämisen maatalousrahasto:
Eurooppa investoi maaseutualueisiin



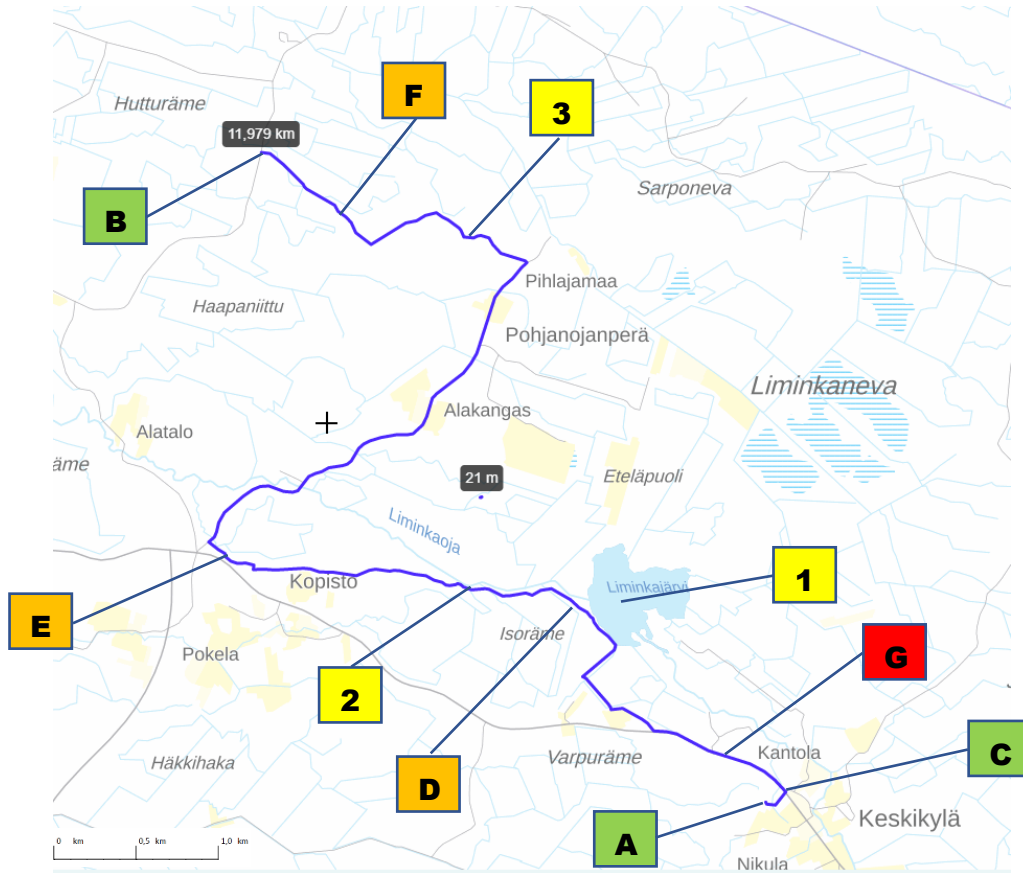
Ihmisten kokoisille ideoille!



MAASEUTU 2020



PYHÄJOEN REITIT



Liminkajärven reitti

- Pituus 13,0 km, reitin värimerkintä keltainen
- Päätepisteet Keskikylän kylätalo **A** ja yhtyy Parhalahden reittiin Huttukankaalla **B**
- Vaativuustaso: pääosin helppo, haasteellisia märkeä ja heinäisiä osia **D**, vanhan soramontun rinteet **E** ja metsän uusi polkuosuus **F**
- Nähtävää: Liminkajärvi **1**, Liminkaojan ranta **2**, Pihlajamaan kallioiset kankaat **3**
- Varoen: Vihannintien liikenne **G**



Euroopan maaseudun
kehittämisen maatalousrahasto:
Eurooppa investoi maaseutualueisiin

LEADER

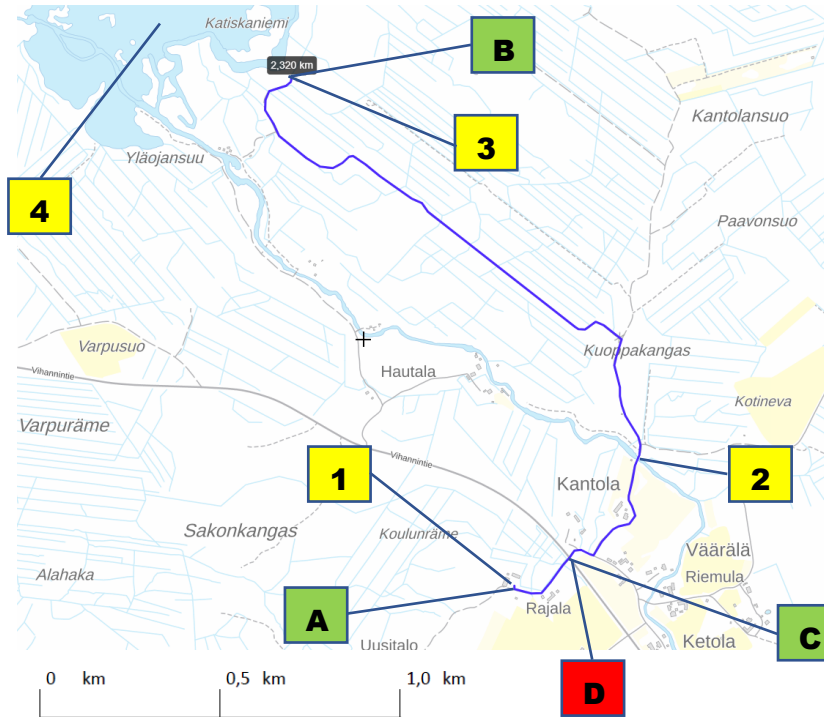
Ihmisten kokoisille ideoille!



MAASEUTU 2020



PYHÄJOEN REITIT



Reitti Nikulan käämpälle

- Pituus 2,3 km, reitin värimerkintä punainen
- Päätepisteet Keskikylän kylätalo **A** ja Nikulan käämpä **B**
- Reitiltä on Vihannintielle yhteys Nasin reitille kohti Pirttikoskea ja Liminkajärven reitille kohti Parhalahden kylää **C**
- Vaativuustaso: helppo, on kokonaan tilustiellä
- Nähtävää: Keskikylän kylätalo **1**, Liminkaojan ylitys **2**, Nikulan käämpä **3**, Liminkajärvi **4**
- Varoen: Vihannintien ylitys **D**



Euroopan maaseudun
kehittämisen maatalousrahasto:
Eurooppa investoi maaseutualueisiin

LEADER

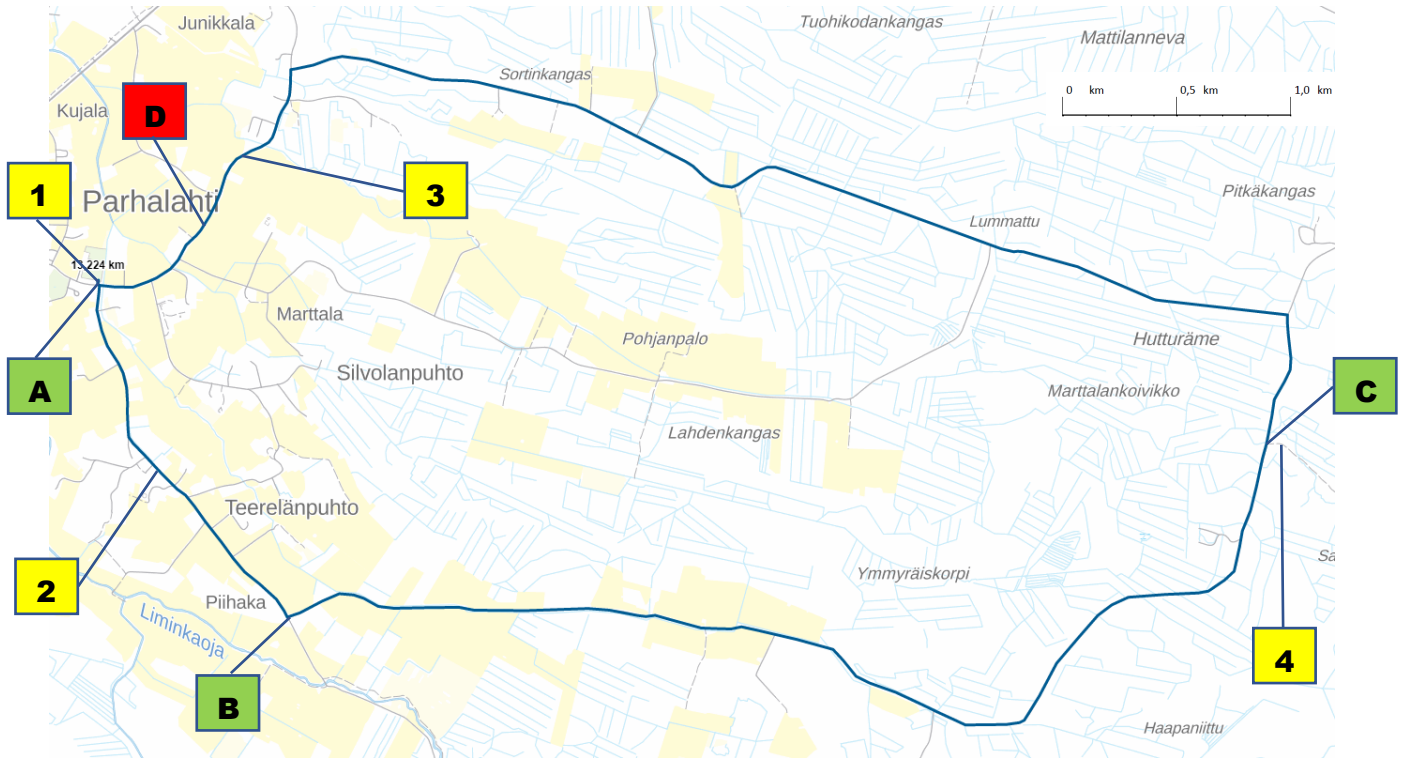
Ihmisten kokoisille ideoille!



MAASEUTU 2020



PYHÄJOEN REITIT



Parhalahden lenkki

- Pituus 6,0 km, reitin värimerkintä punainen
- Lähtö ja paluu Parhalahden entinen koulu nykyinen päiväkotia **A**, josta on yhteys myös Syölätin reitille, Tankokariin ja Kultarannan uimarannalle
- Yhteys Tervenevan **B** ja Liminkajärven reitille **C**
- Vaativuustaso: helppo, on kokonaan kyläteillä ja metsätieverkolla
- Nähtävää: Parhalahden ent. koulu **1**, Teerelän rauhoitettu petäjä **2**, Parhalahden kylätie **3**, Huttukankaan laavu **4**
- Varo: Kapean Parhalahdentien liikenne **D**



Euroopan maaseudun
kehittämisen maatalousrahasto:
Eurooppa investoi maaseutualueisiin



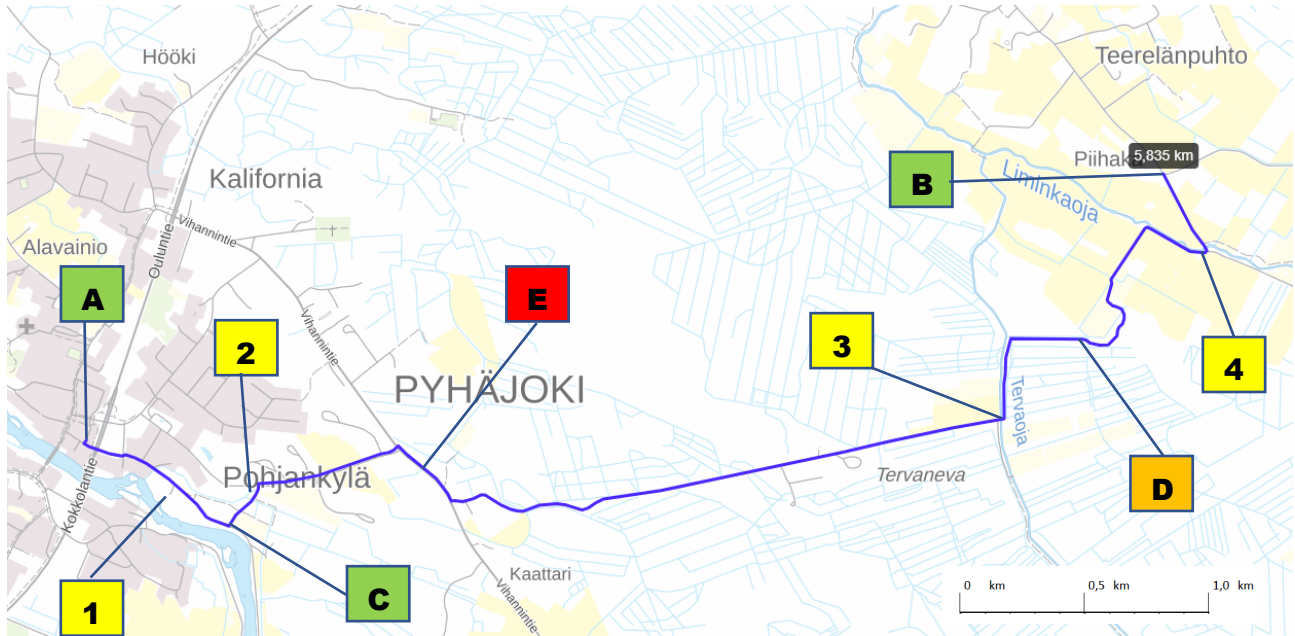
Ihmisten kokoisille ideoille!



MAASEUTU 2020



PYHÄJOEN REITIT



Tervanevan reitti

- Pituus 7,0 km, reitin värimerkintä vihreä
- Päätepisteet Pyhäjoen keskus **A** ja yhtyy Parhalahden reittiin Teereläntiellä **B**
- Halusen reitti eroaa tässä kohti Pirttikoskea **C**
- Vaativuustaso: pääosin helppo, Tervaojan ja Liminkaojan välissä melko haasteellinen heinäinen ja ajoittain märkä osuus **D**
- Nähtävää: Hourunkoski **1**, reunakanavan silta **2**, Tervaoja **3** ja Liminkaoja **4**
- Varoen: Vihannintien liikenne **E**



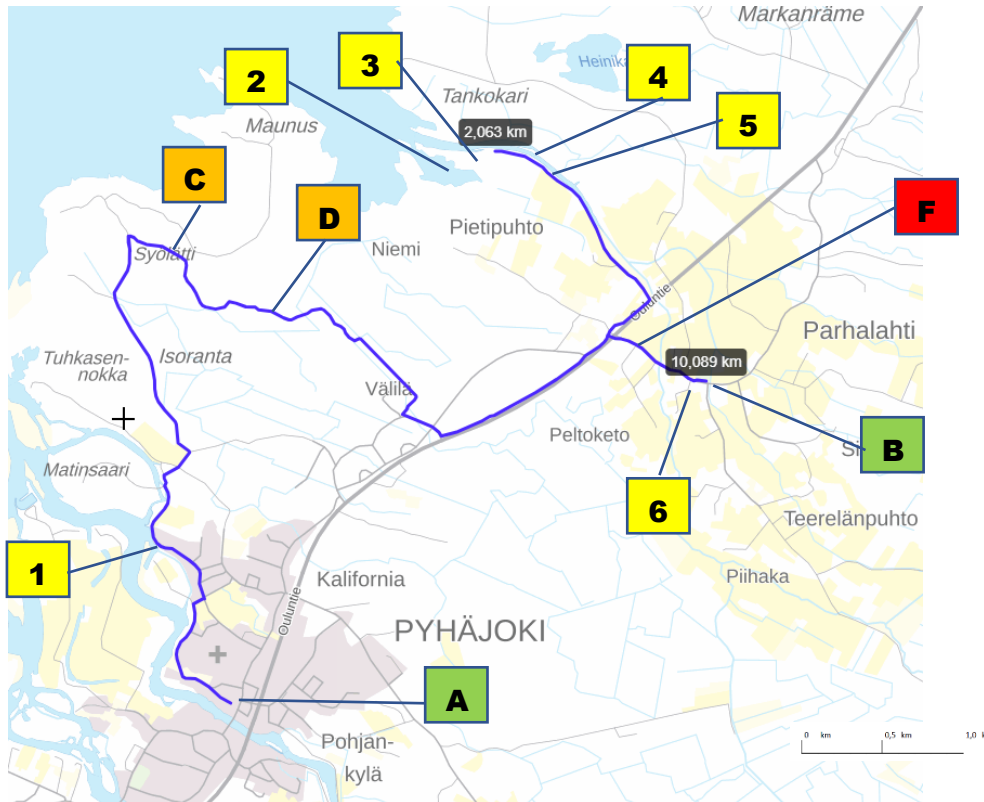
Euroopan maaseudun
kehittämisen maatalousrahasto:
Eurooppa investoi maaseutualueisiin



MAASEUTU 2020



PYHÄJOEN REITIT



Syölätin reitti

- Pituus 9,7 km + 3,1 km, reitin värimerkintä sininen
- Päätepisteet Pyhäjoen keskus **A** ja Parhalahden koulu **B**, Vaativuustaso: valtaosa tiestöä, Syölätin ja Pietipuhdon välisellä osuudella on monin paikoin haasteellista varvikkoa **C** ja syviä oja **D**
- Nähtävää: Kaukon kalaranta **1**, Maunuksen rantalaidun **2**, Selkälipin laavu **3**, Liminkaojan suisto **4**, Parhalahden kalaranta **5**, Ylimattilan arboretum **6**
- Varoen: Kapean Parhalahdentien liikenne **A**



Euroopan maaseudun
kehittämisen maatalousrahasto:
Eurooppa investoi maaseutualueisiin

LEADER

Ihmisten kokoisille ideoille!



MAASEUTU 2020



PYHÄJOEN REITIT



Tankokarin ja Kultarannan reitti

- Pituus 6,2 km, reitin värimerkintä punainen
- Lähtö Syölätin reitiltä Ouluntien varrelta **A** ja tulo Tankokarin satamaan **B** ja Hanhikiven Kultarannalle eli Hietarannalle **C**
- Vaativuustaso: helppo, kulkee tiestöllä
- Nähtävää: Tankokarin satama-alue ja lintutorni **1**
Kultaranta eli Hietaranta **2**



Euroopan maaseudun
kehittämisen maatalousrahasto:
Eurooppa investoi maaseutualueisiin



Ihmisten kokoisille ideoille!



MAASEUTU 2020