

Pyhäjoen retkeilyreitistö / hankesuunnitelma 2017

- suunniteltujen virkistysalueita yhdistävien reitistöjen yleiskuvaus ja yleiskartat

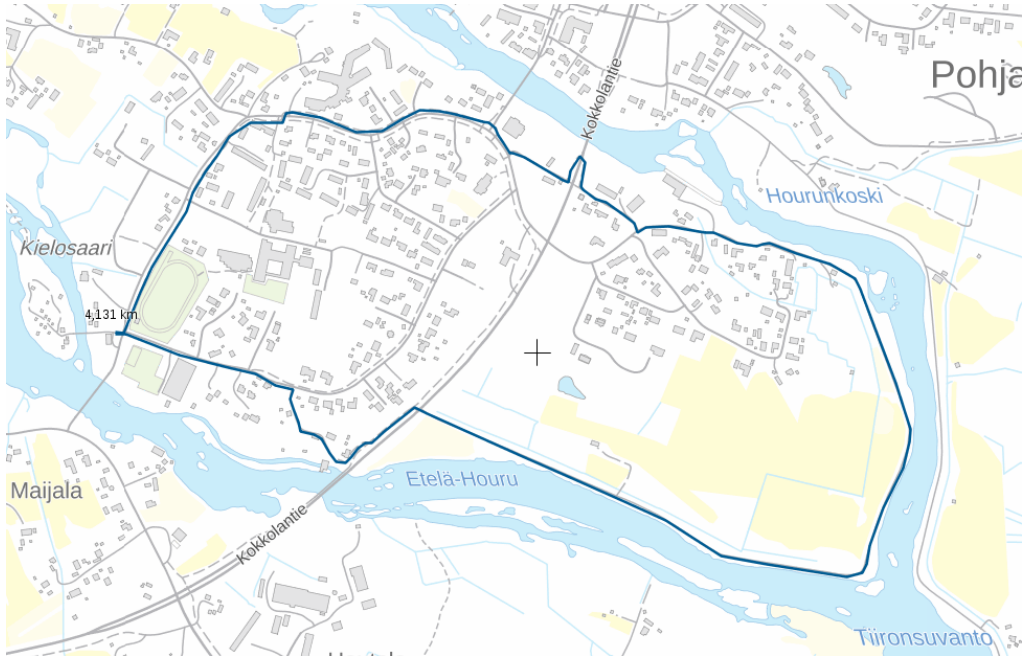
Reitti A (6,2 km, 28 tilaa, 47 om., 4 + 2 sopimusta, 4 kpl) Tervon reitti

- Kielosaari – Kiiskiläntie – Tervon satama – Maiva – Karintie – Kielosaari
- reitti hyödyntää pääosin olemassa olevaa tieverkostoa
- uutta kulku-uraa tarvitaan Tunkemaojantien ja Maivan välille



Kartta: Pyhäjoen retkeilyreitistö, suunniteltu lähireitti A / Kielosaari – Tervo - Kielosaari.

- Reitti B** (4,1 km, 39 tilaa, 44 om., 4 + 0 sopimusta, 2 kpl) Saaren penkkatie
- Kielosaari – Ruukintie - Myllytie – Saaren penkkatie – Niskantie – Vanhatie
 - reitti kulkee nykyisiä tieuria
 - haasteellinen osuus on valtatie 8:n turvallinen ylitys eteläosalla (varoituserkinnät)
 - reitistä on mahdollisuus tehdä myös liikuntarajoitteisille sopiva reitti



Kartta: Pyhäjoen retkeilyreitistö, suunniteltu reitti B / Saaren penkkatien reitti.

Reitti C (16,4 km, 32 tilaa, 66 om., 13 + 2 sopimusta, 37 kpl) Saaren koulukeskus – Raution hiihtokeskus

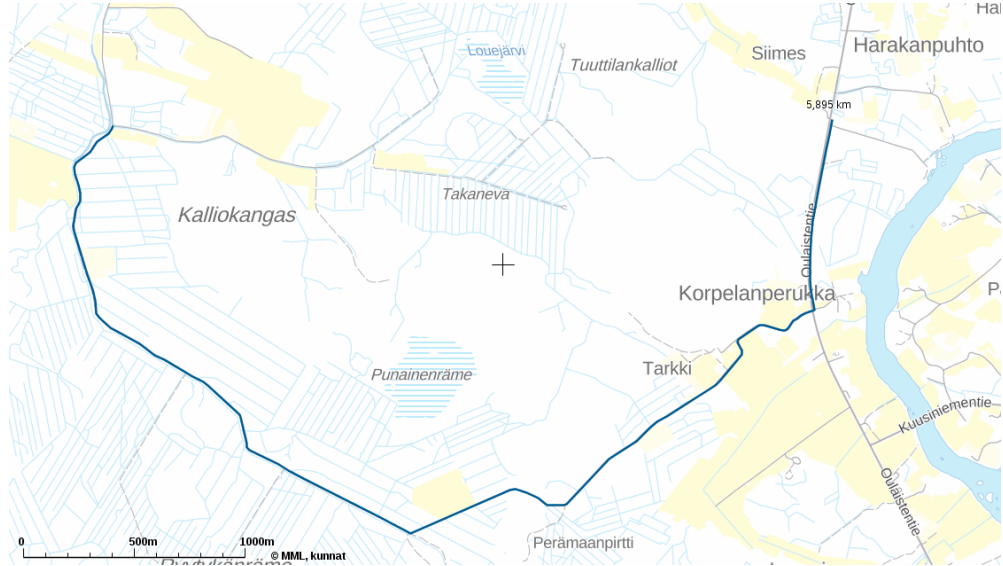
- Saaren koulukeskus – Eteläkyläntie – Kokkolantien pyörätie – Hiihtomajantie – Louejärventie – Tuuttilankalliot – Harakanpuhto – Tiirontie – Eteläkyläntie – koulukeskus
- reitti kulkee pääosin valmiita tieuria pitkin
- haasteellinen osuus on suunnitella ja toteuttaa turvallinen kulku Tuuttilankallioiden yli



Kartta: Pyhäjoen retkeilyreitistö, suunniteltu Rautiperän hiihtomajan lenkki C / Saaren koulukeskus – Hiihtomaja – Louejärvi – Tuuttilankalliot - Tiiron penkkatie reitti.

Reitti D (5,9 km, 17 tilaa, 22 om., 5 + 0 sopimusta, 5 kpl) liittyy lisälenkinä reittiin C, on Louejärventien ja Tuutilankallion kautta menevän reitin C vaihtoehtoinen tai lisäreitti

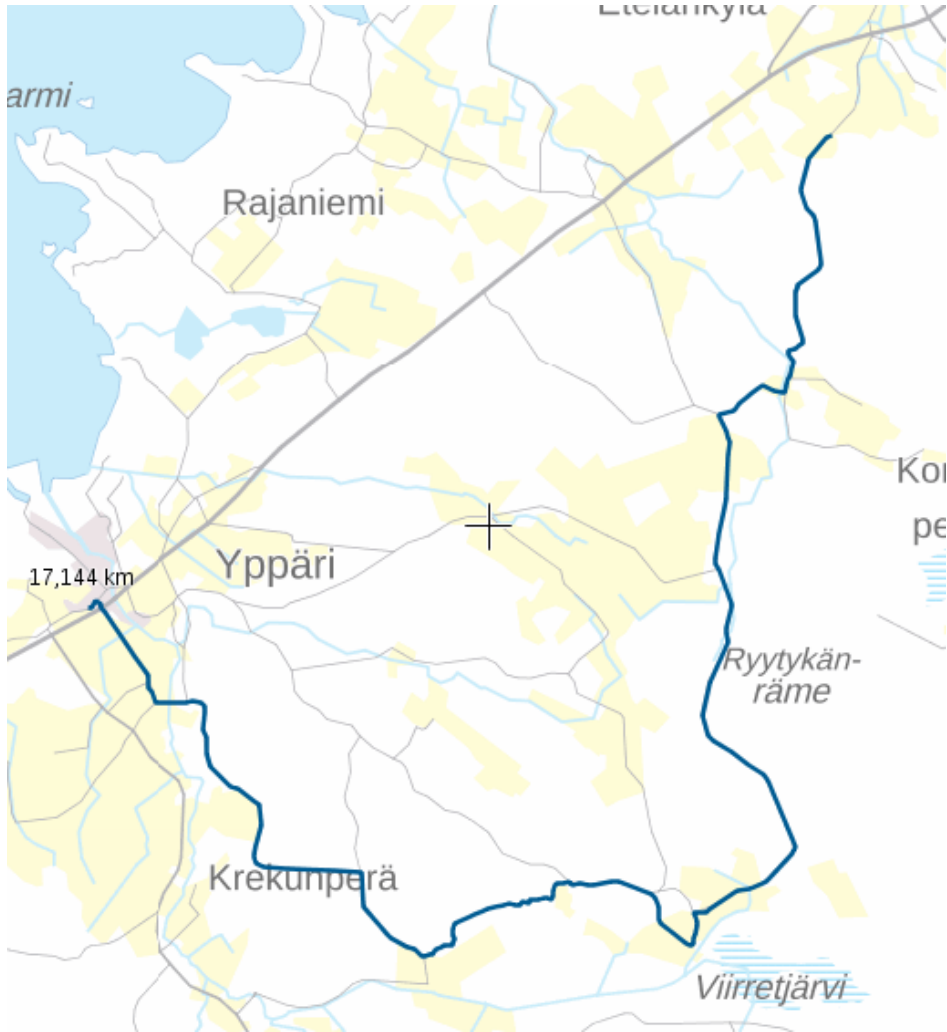
- Hiihtomajantie – Korvenojan varren tieura – Jäväjätie – Oulaistentie
- valmis tieura koko matkalla



Kartta: Pyhäjoen retkeilyreitistö, suunniteltu Rautiperän reitin eteläosan lisäreitti D / Jäväjätien reitti.

Reitti E (17,1 km, 116 tilaa, 183 om., 10 + 4 sopimusta, 26 kpl) Rautiperän hiihtomaja – Yppäriin koulu

- Hiihtomajantie – Pirttikallio – Sainnevantie – Viirretjärventie – Rasintie – Kaivosojantie – Pihlajakorpi – Viisarintanhua – Heikkiläntenhua – Yppäriin koulu
- vaihtoehtoisena reittinä on selvitetty Puskakorvenkallioiden yli menevää reittiä, jossa lyhimmillään on 1,1 km haastavaa kalliomaastoa



Kartta: Pyhäjoen reitistö, yhdysreitin E suunnitelma / Rautiperän hiihtomaja – Viirretjärvi – Yppäriin koulu.



Kartta: Reitille E tutkittu vaihtoehtoinen Puskakorvenkallion reitti.

Reitti F (9,8 km, 88 tilaa, 147 om., 17 + 0 sopimusta, 26 kpl) Yppäri – Elävisluoto reitti

- Yppäriin koulu – Vanha maantie – Lahdenperäntie – Hautalantanhua – Ojalantanhua – Elävisluodontie – Luototie – Rysänrannantie – Hietarannantie – Ylentie – Sahtelantie – Pörkätie – Vanha maantie
- reitti kulkee kokonaisuudessaan tiestöjä ja polkuja pitkin



Kartta: Pyhäjoen reitistö, Yppäri – Elävisluoto – vanha satama rengasreitti F.

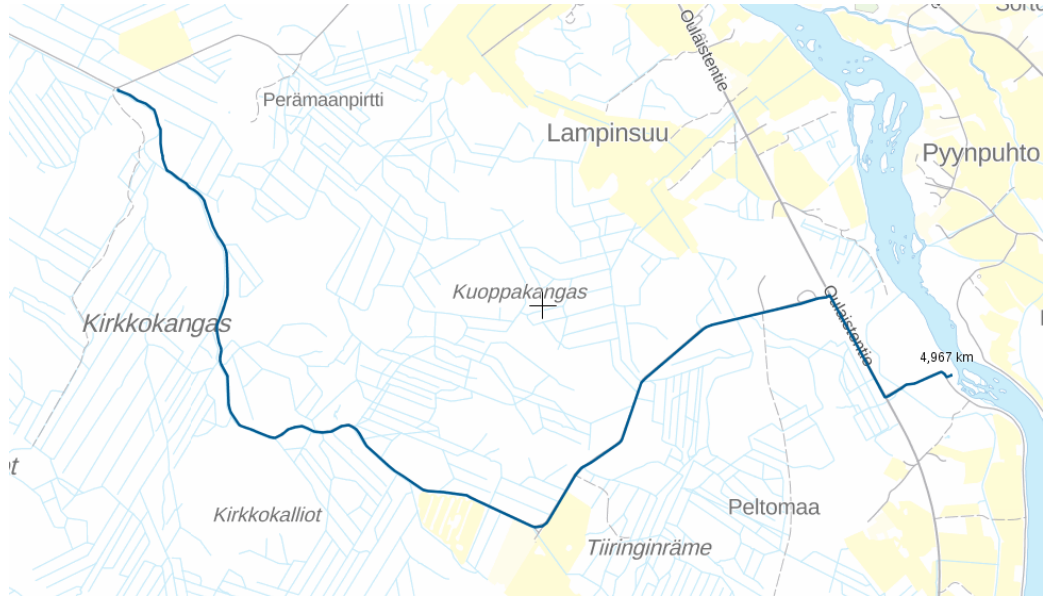
- Reitti G** (20,7 km, 118 tilaa, 192 om., 13 + 0 sopimusta, 19 kpl) reitti Yppäri – Rajaniemi – Etelänkylä
- Yppäriin koulu – Vanha maantie – Rannanmäentie – Lisuranta – Lettotie – Petäjisletontie – Harmintie – Veteraanimajantie – Matinletto – Laitapauhantie – Pikkuniementie – Lohitie – Vaaralahti – Venäjänkari – Alapääntie – Pyhäluodontie – Taukokallio – Hyytämäntie – Tiiringintie – Jokipuojintie – Alapääntie – Eteläkyläntie – Vanhatie - Kielosaari / Saaren koulu
 - reitillä on reittiuran parannustarpeita Merimajan uimarannalla (200 m), Veteraanimajan ranta-alueella (650 m), Lohikarin alueella (100 m), Viirretojan suulla (100 m + silta) ja Hyytämässä (100 m)



Kartta: Pyhäjoen retkeilyreitistö – suunniteltu rannan suuntainen reitti G / Yppäri – Rajaniemi – Hyytämä - Etelänkylä.

Reitti H (5,0 km, 18 tilaa, 27 om., 10 + 0 sopimusta, 10 kpl) reitti Jäväjantie – Kirkkokalliot – Kupuliskoski

- Jäväjantie – Pitkännevanon varsi – Kirkkokalliot – Kalliokoskenojan varsi – Antin laavu – Tarhakallio – Kupuliskoski
- koko reitillä tieura, osin haasteellinen
- Oulaistentien ylitys (varoituserkintä)



Kartta: Pyhäjoen retkeilyreitistö suunniteltu reitti H / Jäväjantie-Antin laavu-Kupuliskoski.

Reitti I (12,0 km, 68 tilaa , 99 om., 41 + 0 sopimusta, 56 kpl) reitti Tarhakallio – Vanha Oulaistentie – Talupsterä – Ristivuori

- Kupulisperän Tarhakallio – vanha Oulaistentie – Talusperä (M-järvi) – Tähjäntie - Ristivuorentie – Ristivuori
- koko reitillä nykyinen tai vanha tieura, osin haasteellinen
- ojen ylityksiin pitkospuut (5 kpl), osin alkavaa risuttumista
- Pyhäjoen Rautiperän hiihtokeskuksesta tärkeä yhteys Ristivuoren hiihtokeskukseen myös talvella



Kartta: Pyhäjoen retkeilyreitistö suunniteltu reitti I / Tarhakallio – vanha Oulaisten tie – Talusperä - Ristivuori.

Reitti J (9,6 km, 33 tilaa, 48 om., 3 + 3 sopimusta, 7 kpl) reitti Ristivuori – Vuotinperä - Kupuliskoski

- Ristivuorentie – Vuotinperäntie – Oulaistentie – penkkatie - Kupuliskoski
- uutta reittipolkua voimalinjan alueelle (400 m), muuten koko reitillä on tieura, hyödyntää penkkatietä
- Vuotinperän Hakala – Kivelä väli tarkistettava
- Oulaistentien ylitys (varoitukset)



Kartta: Pyhäjoen retkeilyreitistö, reitti J / Ristivuori – Vuotinperä – Kupuliskoski.

Reitti K (9,7 km, 36 tilaa, 54 om., 10 + 4 sopimusta, 26 kpl) reitti Kuntakeskus

- penkkatie Halusen puhdolle – Kötinkangas – Oravisjärvi
- Kuntakeskus – Koskikuja – Pohjoinen penkkatie – Halusen puhto – Pirttikoskentie – Kötintie – Oravisjärvi
- koko reitillä on hyvä tieura, hyödyntää joen varren penkkatietä
- Pirttikosken tiellä varovaisuus! (varoitukset)



Pyhäjoen retkeilyreitistö, reitti K Pyhäjoen keskusta – pohjoinen penkkatie – Halusen puhto – Kötintie - Oravisjärvi

Reitti L (6,8 km, 33 tilaa, 49 om., 10 + 1 sopimusta 16 kpl) reitti Pirttikosken koulu – Pynpuhto – Ojakangas – Oravisjärvi

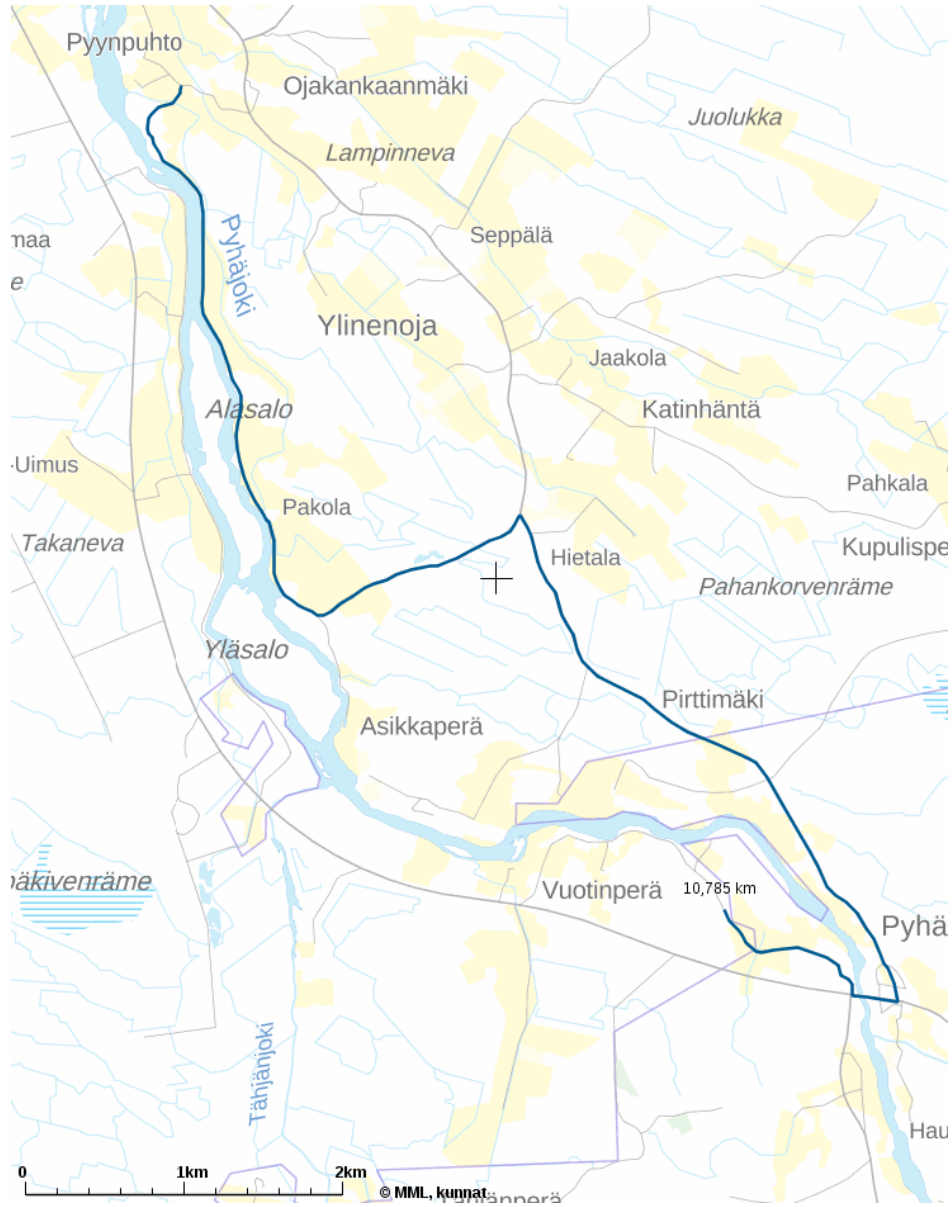
- Pirttikosken koulu – Pirttikoskentie – Pyyntie – Ojakangas – Pohjankangas – Niitto-ojan varsi – Oravisjärvi
- ehdotuksen mukaisena pitkästi uutta reittipolkua Niitto-ojan varrelle (1000 m)
- muuten koko reitillä on tieura
- Ojakankaan talojen kohdalla kulku tarkistettava
- Pirttikoskentie ja Vaihojan tien ylitykset (varoitukset)
- Pirttikosken koululta yhteys myös kuntakeskus – Oravisjärven reitille ja toiselle puolelle Pyhäjokea oleville reiteille



Kartta: Pyhäjoen reitistö / reitin L suunnitelma.

Reitti M (10,8 km, 37 tilaa, 53 om., 0 + 2 sopimusta, 3 kpl) yhteysreitti
Pirttikoksen Pyyn puhdolta Helaakosken kautta Pyhänskoskelle ja
Ristivuorelle

- Pirttikoksen Pyyntie – Uimussuvannontie - penkkatie – Helaakosken tie
Pirttikoskentie – Pirttimäentie (M-järvi) – Pyhänskoskentie – Rantatie – (yhteys
Ristivuorelle ja Kupuliskoskelle)
- valmis tieura koko reitillä, reitillä 4,5 km päällystettyjä teitä

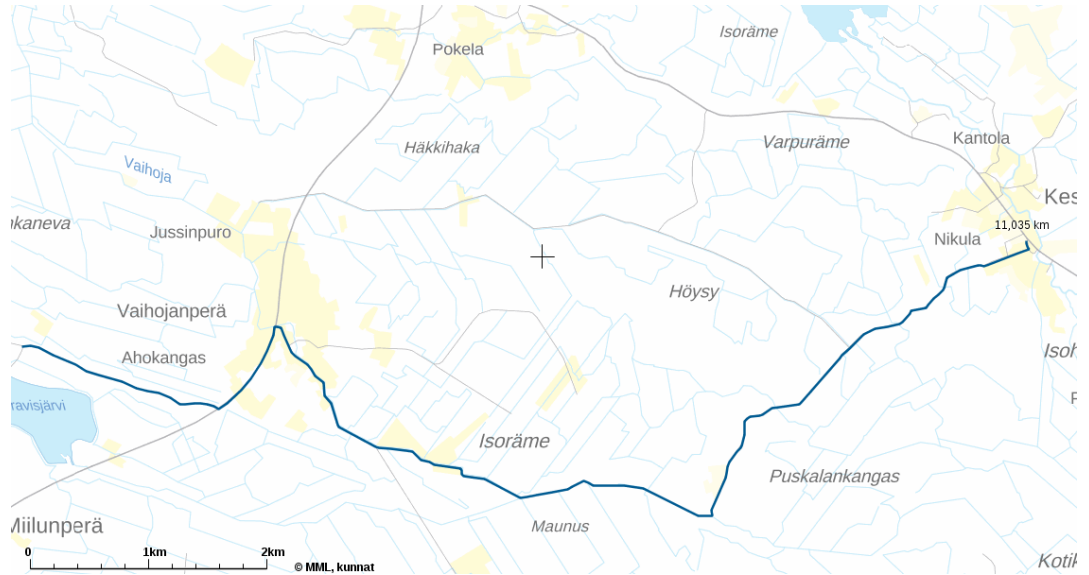


Kartta: Pyhäjoen reitistö / reitin M suunnitelma.

Reitti N (11,0 km, 37 tilaa, 47 om., 14 + 0 sopimusta, 17 kpl) yhteysreitti

Oravisjärvi – Vaihoja – Nasi – Keskikylä

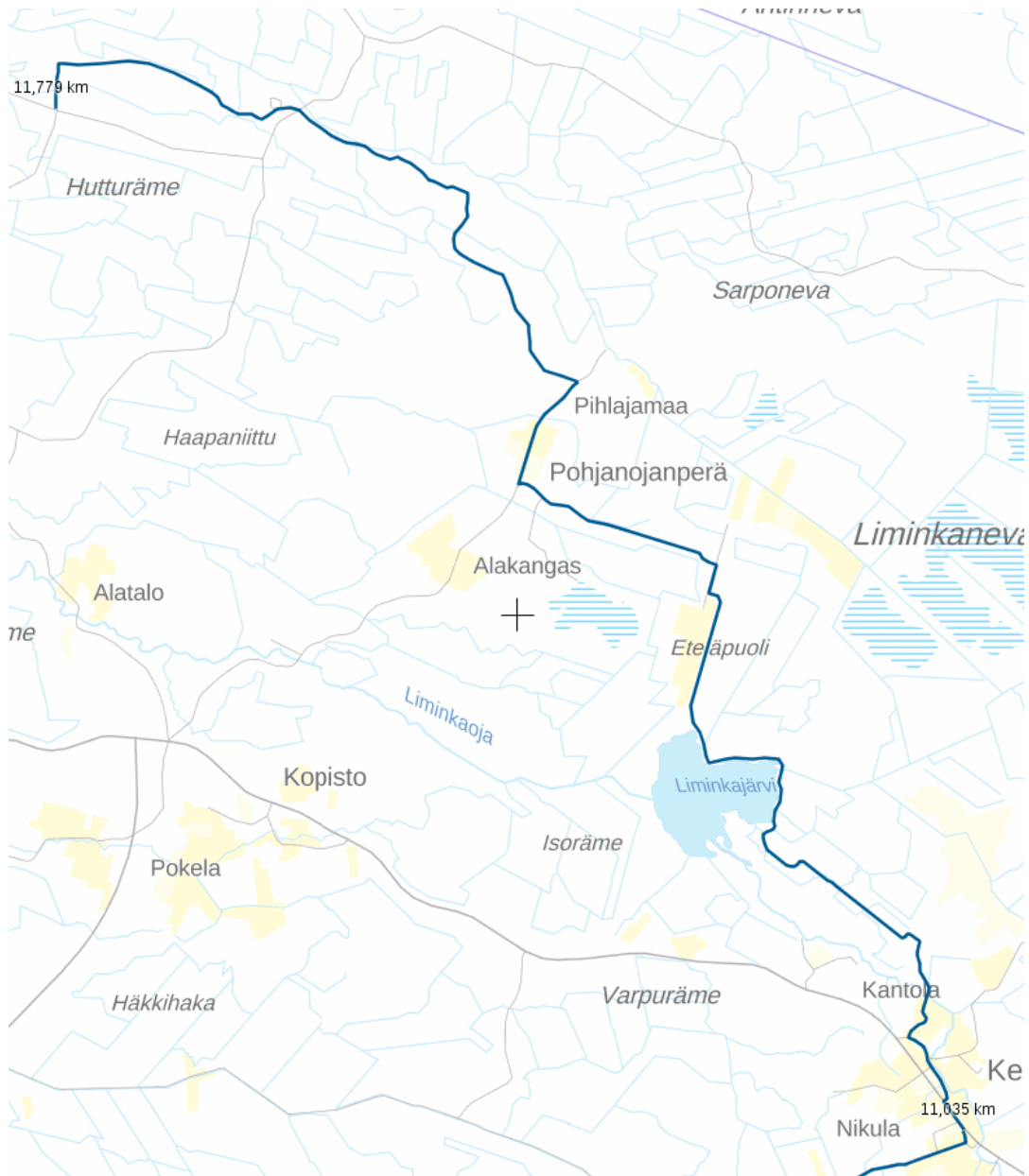
- Oravisjärvi – Pitkakäankaan metsätie – Vaihojantie – metsätie
Pyhäluodonhakaan – Nasinojan varren tie – Nasintie – Vihannintie
Keskikylällä
- valmis tieura koko reitillä, osin haasteellista tieuraa
- Vaihojan tien ylitys (varoitukset)



Pyhäjoen retkeilyreitistö, yhdysreitti N / Oravisjärvi – Vaihojanperä – Nasi – Keskikylä.

Reitti O (11,8 km, 43 tilaa, 59 om., 30 + 10 sopimusta, 51 kpl) yhteysreitti
Keskikylä – Liminkajärvi – Pohjanojanperä – Lummattu

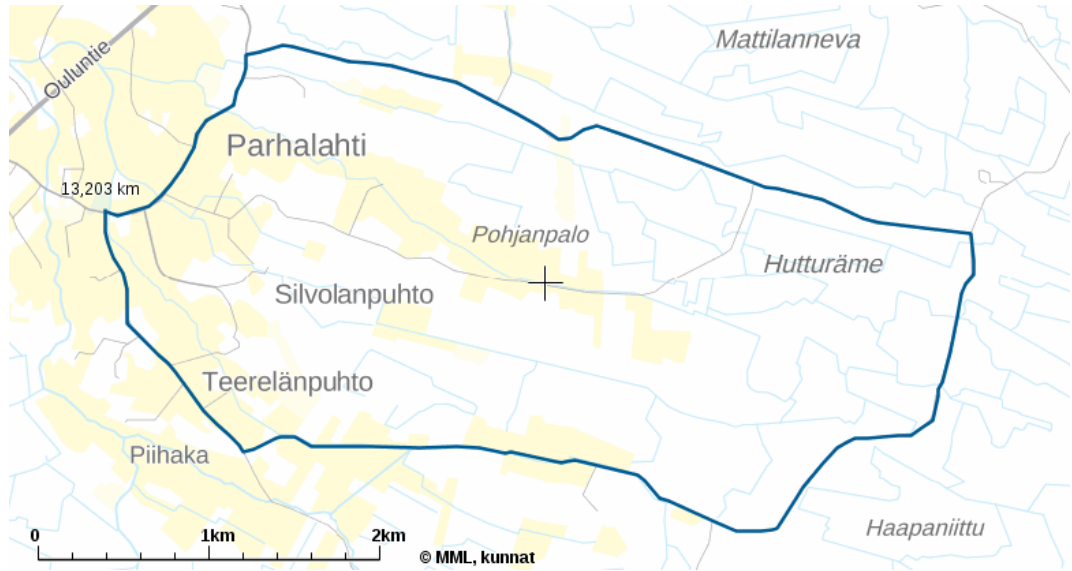
- Nasin reitti (reitti N) – Vihannintie – Vääräläntie – Kuoppakangas – Liminkajärven tie – Mustasaari – Hietala – Pohjanojanperä – Ylikorpi – Pitkäkangas – Lummattu – Sortintie (yhteys Parhalahden reitille P)
- valmis tieura tai polku isolla osalla reittiä
- Liminkajärven itäpuolelle ja pohjoispuolelle tarvitaan 2,0 km uutta polkua, josta puolet on suunniteltu toteutuvaksi Liminkajärven kunnostuksen yhteydessä
- Liminkajärven kunnostus on luvitusvaiheessa (Pyhäjoen kunta on hakemut AVI:lta vesilain mukaista lupaa)
- Liminkajärven tiellä portti (ohitusmahdollisuus pyörälle ja jalankulkijalle ?)
- Vihannintien ylitys (varoitukset)



Pyhäjoen retkeilyreitistö, yhdysreitti O / Keskikylä – Liminkajärvi – Pohjanojanperä – Lummattu.

Reitti P (13,2 km, 56 tilaa, 74 om., 22 + 0 sopimusta, 30 kpl) Parhalahden rengasreitti

- Parhalahden koulu – Teereläntie – Salkkari – Hattukangas – Sortintie – Parhalahdentie – Parhalahden koulu
- valmis tieura koko reitillä
- Parhalahdentien ylitys ja osuus tarvitsevat varoitukset
- Lummatussa yhteys Kesikylän reittiin (reitti O) ja Teereläntien Isohaassa Pyhäjoen keskustan Tervanevan reittiin (reitti R)

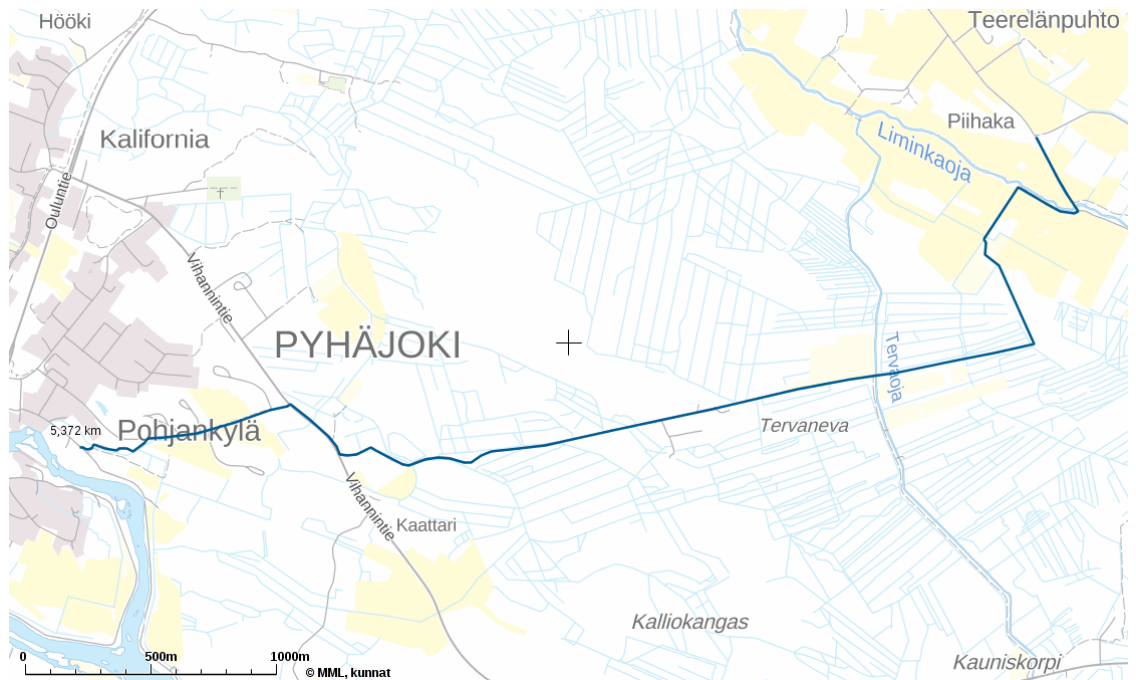


Pyhäjoen retkeilyreitistö, Parhalahden rengasreitti P

Reitti R (5,4 km, 19 tilaa, 24 om., 7 + 2 sopimusta, 10 kpl) yhdysreitti

Parhalahden Teereläntie– Tervaneva – Pyhäjoen keskusta

- Parhalahden Teereläntie – Isohaka – Tervaoja – Tervanevantie – Vihannintie – Pormannintie – Pohjoinen penkkatie – Koskikuja – Pyhäjoen keskusta
- reitiltä yhteys Parhalahden rengasreitille (reitti P) ja Keskusta – Oravisjärvi reitille (reitti K)
- valmis tieura koko reitillä paitsi Isohaka – Tervaoja välillä, johon tarvitaan noin 1,0 km uutta polkua (huom ojat!)
- Vihannintien varsi ja ylitys tarvitsevat varoitukset
- Aatosvainion asemakaava-alueella opastuksen merkitys korostuu
- Lummatussa yhteys Keskikylän reittiin (reitti O) ja Teereläntien Isohaassa Pyhäjoen keskustan Tervanevan reittiin (reitti R)



Pyhäjoen retkeilyreitistö, yhdysreitti R / Pyhäjoen keskusta – Aatosvainio – Tervanevantie – Parhalahden Teereläntie.

Reitti S (9,6 km, 16 tilaa 18 om., 2 + 3 sopimusta, 5 kpl) Pyhäjoen keskusta - Syölätti – Parhalahden kalaranta – Parhalahden kylä

- Keskustan Vanhatie – Isorannantie – Syölätti – Maunus – Niemen kautta – Parhalahden kalaranta – Kalarannantie – Ouluntien pyörätie (yhteys Parhalahdelle, Pyhäjoelle ja Raaheen)
- Maunuksen tien ja Parhalahden välille tarvitaan 2,2 km:n matkalle uutta polkua (huomioitava läheinen luonnonsuojelualue)
- uusi polkuosuus olisi tulossa kokonaisuudessaan Pyhäjoen seurakunnan ja valtion omistamille maille
- varmistettava ELY-keskukselta ehdot reitin sijoittamiseen (800 m) olemassa olevalle suojelualueella kulkevalle tieuralle
- reitillä on tarve useisiin lankkusiltoihin (10 – 15 kpl)
- Ouluntien varrelle reitin lähtöpostus tärkeä



Pyhäjoen retkeilyreitistö, yhdysreitti S / keskusta – Syölätti – Parhalahden kalaranta – Parhalahden kylä.