






Mittajana 0 50 100 m

Koordinaattijärjestelmä ETRS-GK24, korkeusjärjestelmä N2000.

Alueen pohjakartta on MRL:n 54A§:n mukainen ja täyttää JHS 185:n vaatimukset.

Kalajoki 18.2.2019 Juhani Kattilakoski
Paikkatietoinsinööri

ASEMAKAAVAMERKINNÄT JA -MÄÄRÄYKSET:

-  3 m kaava-alueen rajan ulkopuolella oleva viiva.
-  Korttelin, korttelinosan ja alueen raja.
- VANHATIE**
 Kadun, tien, katuaukion, torin, puiston tai muun yleisen alueen nimi.
-  Katu.
-  Alue, jolta kaava kumotaan.

YLEISMÄÄRÄYKSET:

Valtakunnallisesti merkittävän Pohjanmaan rantatien historiallinen tielinjaus tulee säilyttää havaittavissa ja ennallaan.

Koko kaava-alueelle sijoittuu suojeltava silta / valtakunnallisesti arvokas museosilta. Sillan korjaus- ja muutostyöt on tehtävä säilyttäen sillan kulttuurihistorialliset arvot, sen rakenteelliset ominaispiirteet ja ulkonäkö. Merkittävistä kohdetta koskevista korjaus- ja muutossuunnitelmista tulee pyytää museoviranomaisen lausunto ennen rakennus- tai toimenpideluvan myöntämistä.

MT 18137 (VANHATIE ETELÄOSA) JA ISOSILLAN ASEMAKAAVAN MUUTOS JA LAAJENNUS

Asemakaavan muutos koskee yleisen tien aluetta.

Asemakaavan laajennus koskee kiinteistöä 625-895-1-8138.

Asemakaavan kumoaminen koskee yleisen tien aluetta ja vesialuetta.

Asemakaavan muutoksella ja laajennuksella muodostuu katualuetta.



PYHÄJOEN KUNTA

MT 18137 (VANHATIE ETELÄOSA) JA ISOSILLAN ASEMAKAAVAN MUUTOS JA LAAJENNUS

Nähtävillä MRA 30§ 14.12.2020 - 4.1.2021

Nähtävillä MRA 27§ 8.2. - 12.3.2021

Kunnanhallitus 29.3.2021, § 88

Kunnanvaltuusto 28.4.2021, § 28


Mittakaava
1:1000

Päiväys
1.2.2021

Suunnittelija



Ramboll Finland oy
Pakkahuoneenaukio 2
33101 Tampere
www.ramboll.fi



Minna Lehtonen, FM
Kaavanlaatija (YKS 575)



Tanja Konstari, FM
Suunnittelija

Pyhäjoen kunta, PL 6, 86100 Pyhäjoki, Kuntatie 1. puh 040 359 6050, fax (08) 439 0266